




- Legende**
- Bestand:**
- Fahrbahn
 - Anpassungsbereich
 - Gehweg
 - Bankett
 - Entwässerungsrinne, 2-zeilig
 - Straßenablauf mit Anschlußleitung
 - A 1 = Ablaufnummer
 - 0+022,00 = Stationierung
 - 54,03 = Einlaufhöhe
 - Hochbord 15/30
 - Rundbord 15/22
 - Tiefbord
 - Querneigung
 - Zufahrt / Zuwegung
 - Straßenbeleuchtung
 - Rückbau Ablauf

R1	01.02.2022	Änderung Straßenname	C.Birkner
Revision	Datum	Art der Änderung	Zeichner
Planverfasser:			Magdeburg, 28.01.2022
 Ingenieurgemeinschaft Thiel GmbH Elbeufer Straße 17, 39126 Magdeburg Fon 0391/50897-0 - Fax 0391/50897-21 mail: zentrale@igt-magdeburg.de			Projekt-Ing. O. Tetzner Zeichner Geprüft Projekt-Nr. 1452
 Gemeinde Barleben Ernst-Thälmann-Straße 22 39179 Barleben			 Gemeinde Barleben Ortsteil Meitzendorf
Unterlage / Blatt-Nr.: 5.1 / 1 Maßstab: 1:250 Blattgröße: 950x297			
Vorplanung Meitzendorf Siedlung Straßenausbau			Vermessung Datum: 15.09.2021 Lagestatus: LS489 Höhenstatus: HS170 Plandarstellung:
Lageplan Planung			Bismark Vermessung Berliner Chaussee 31 39307 Genthin