

### Straßenquerschnitt SQ1

(Achse 100, Bau-km 0+120,00)

Blick in Stationierungsrichtung

Bankett 0,50 Grünstreifen 1,50 Radweg 1,60 Gehweg 2,10

Ost

West

vorh. Fahrbahn erneuern

12,0%

0,20

2,5%

4 cm Asphaltdeckschicht

Tiefbord  
Betonfundament und  
Rückenstütze C20/25



vorh. Mauer

Gehweg 2,10 Radweg 1,60 Grünstreifen 1,50 Bankett 0,50

### Straßenquerschnitt SQ2

(Achse 200, Bau-km 0+140,00)

Blick in Stationierungsrichtung

West

Ost

vorh. Fahrbahn erneuern

2,5%

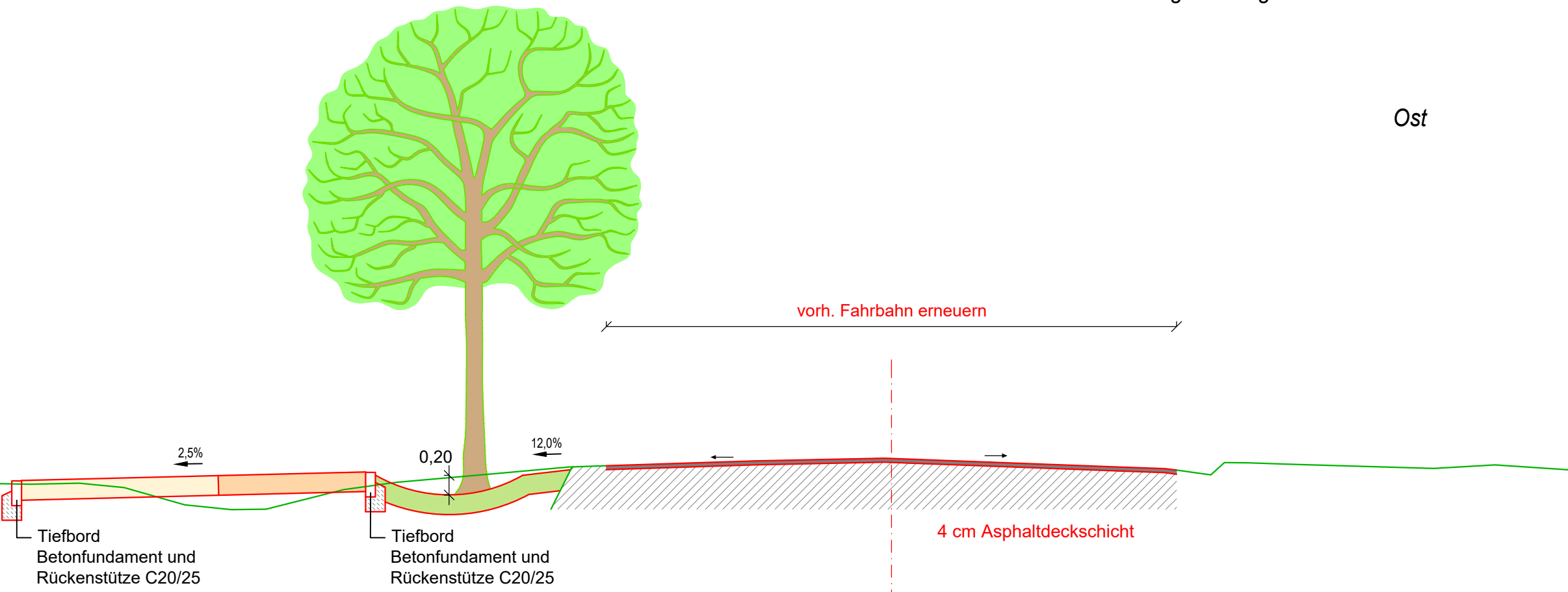
0,20

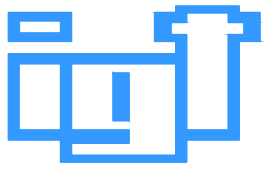

12,0%

4 cm Asphaltdeckschicht

Tiefbord  
Betonfundament und  
Rückenstütze C20/25

Tiefbord  
Betonfundament und  
Rückenstütze C20/25



Revision	Datum	Art der Änderung	Zeichner
	17.08.2022	Ergänzung Erneuerung Asphaltdeckschicht	C.Birkner
Planverfasser:			Magdeburg, 15.08.2022
 Ingenieurgemeinschaft Thiel GmbH Elbeuer Straße 17, 39126 Magdeburg Fon 0391/50897-0 - Fax 0391/50897-21 mail: zentrale@igt-magdeburg.de			Projekt-Ing. Zeichner <b>O. Tetzner</b> Geprüft Projekt-Nr. 1473
 <b>Gemeinde Barleben</b> Ernst-Thälmann-Straße 22, 39179 Barleben			Unterlage / Blatt-Nr.: 14.1 / 1 Maßstab: 1:50 Blattgröße: 580x297
Vorplanung <b>Ausbau Breitweg Nordabschnitt hinter der Bahn (Nord-Nord), westlicher Nebenbereich</b>			Vermessung: bismark vermessung Datum: 03/2022 Berliner Chaussee 31 Lagestatus: LS 489 39307 Genthin Höhenstatus: HS 170 Tel.: 03933 / 8238363 Plandarstellung:
<b>Straßenquerschnitte</b>			