



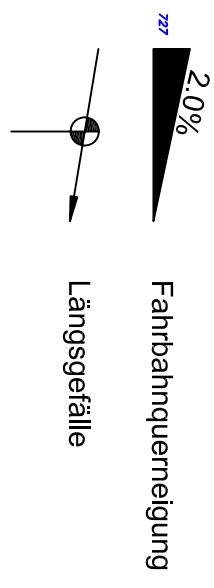




H= 500 m
T= 4,000 m
f= -0,002 m

H= 500 m
T= 4,000 m
f= -0,013 m

- LEGENDE**
-  Fahrbahn
 -  Kanal Schmutzwasser
 -  Kanal Regenwasser
 -  Straßenbeleuchtung



Höhenangaben in mNHN Lagestatus 150

Datum	Name	Art der Änderung	Index

Entwurfsbearbeitung:
CEM Projektmanagement GmbH
Hohe Wiese 30
39110 Magdeburg
Telefon: 0391 5975112 Fax: 0391 5975113

Ausführungsplanung
Bebauungsgebiet Ebandorf
Neue Torstrasse

Projekt-Nr.: Ebandorf-04/13

Untertage:	Datum	Name
7	29.05.2013	Timme
1	29.05.2013	Timme

Dateiname: lp-Str.dwg

Maßstab: 1:500

Lageplan

© 2013